

新闻动态 XINWENDONGTAI

学术沙龙

MORE

- 李德仁院士应邀来我院做信息化...
- 武汉大学测绘学院李建成教授应...
- 大地所学术沙龙
- 台湾交通大学学者做客大地所学...
- 微软陶闯博士应邀来我院讲学
- 澳大利亚昆士兰科技大学冯延明...
- 大地所举办学术沙龙
- 芬兰大地测量研究所陈锐志教授...
- 大地所举行博士后专题学术报告...
- 美国印第安纳州立大学翁齐浩博...

专题报道



【字号 大 中 小】 【打印】 【关闭】

引进大幅面数字航摄仪 提升航摄综合技术能力

发布时间: 2007-06-05 14:08:03 点击: 1140次



赵继成陪同国土资源部和国家测绘局有关领导登机了解数字航摄仪试飞情况

为适应数字航空摄影技术的飞速发展,中测新图(北京)遥感技术有限责任公司新近引进了大幅面数字航摄仪(Ultra Cam-D),通过与IMU/DGPS测姿定位系统、CCNS4飞行管理系统的集成,于2007年5月29日在北京沙河机场试飞航摄成功。国土资源部地籍司监测与统计处沙志刚处长、国家测绘局国土测绘司基础测绘管理处刘大可处长在中国测绘科学研究院赵继成副院长的陪同下,赴沙河机场观看试飞情况,并亲自登上飞机,详细了解数字航摄仪的航拍过程。经过飞行航摄验证,大幅面数字航摄仪整套设备协同工作正常,影像质量良好。



正在航空摄影的运五飞机







技术人员在飞机腹部安装大幅面数字航摄仪

数字航摄仪集成系统的试飞成功，不仅为今后承担大面积数字航摄任务创造了条件，也全面提升了中测新图公司的航空摄影综合技术能力。



技术人员仔细查看航摄成果

【相关链接】

- [科技抗震 雷厉风行 \[05-20\]](#)
- [我院职工沉痛悼念地震遇难同胞 \[05-20\]](#) 
- [王春峰副局长来我院视察抗震救灾测绘保障工作并接受中央电视台采访 \[05-19\]](#) 
- [院领导亲切慰问我院抗震救灾技术人员 \[05-16\]](#) 
- [国家测绘局领导对我院科技人员表示感谢 \[05-15\]](#)
- [我院及时制作震前震后影像图为中央电视台抗震救灾直播提供信息服务 \[05-15\]](#) 
- [我院广大干部职工纷纷踊跃捐款支持抗震救灾 \[05-15\]](#)
- [我院为抗震救灾提供测绘保障服务最新动态 \[05-15\]](#)
- [我院为抗震救灾提供应急测绘保障 \[05-15\]](#) 