




机构




公开




新闻




服务



数据



互动



专题

首页 > 交通要闻

甘肃新版省道网规划总里程近4万公里 新增56对县区间快速联通

来源：中国交通新闻网 2023-03-24 08:28:02

【字号 大 中 小】 【我要打印】

近日，甘肃省政府办公厅印发《甘肃省省道网规划》（简称《规划》），计划到2035年，基本建成覆盖广泛、功能完备、协同融合、绿色集约、安全智能的现代化高质量公路网，形成多中心网络化路网格局，实现省内外互联互通、地级城市高速公路畅通、县级节点快速通达、乡镇节点全面覆盖，有效支撑综合立体交通网基础骨架构建。

相较上一版规划，新版《规划》全面衔接《国家公路网规划》涉甘公路，规划甘肃境内国省道公路网约3.95万公里。在公路网络效应和通达深度效果方面，省道网协同国道网确定了“2331连通”和“5个全覆盖”目标，即与周边6个省（区）省会城市以国家高速公路和普通国道两通，省内14个市（州）以高速公路、普通国道、普通省道三通，86个县（市、区）基本以高速公路、普通国道、普通省道三通，全省所有具备条件的乡（镇）以普通国省道连通；市（州）、县（市、区）、乡（镇）、4A级及以上旅游景区、省级以上经济区实现国省道全覆盖。

《规划》聚焦支撑兰州核心经济圈高质量发展，突出交通对“强省会”行动的硬支撑作用，构筑以兰白和兰州新区为中心的“环线+放射线”轮辐状路网，持续放大兰州辐射带动作用，牵引带动全省协同联动发展。聚焦支撑“强县域”行动，《规划》加密补充便捷联系相邻县（市、区）的高速公路路线，新增麦积至成县、通渭至秦安等56对县区间实现快速联通，进一步强化交通骨干网对县域经济的支撑作用，持续扩大覆盖范围。

《规划》突出协调融合，不仅强化省道网与国道网的衔接互补，而且注重国省道公路网与其他交通方式网络的协调衔接，提高综合立体交通网的整体性、协同性；推进公路与沿线产业融合发展，通过公路网加密完善，提升公路交通对产业发展的服务能力，推动形成特色鲜明的枢纽经济、路衍经济等产业集群。



政府
信息公开

